PROJETO GEOMÉTRICO
ESCALA: 1/500

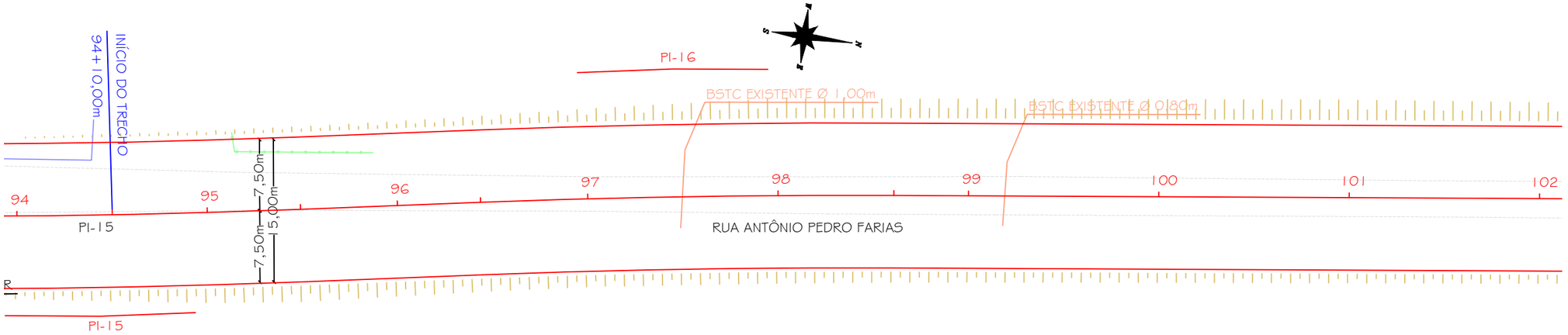

PERFIL LONGITUDINAL
ESCALA HORIZONTAL: 1/500
ESCALA VERTICAL: 1/50

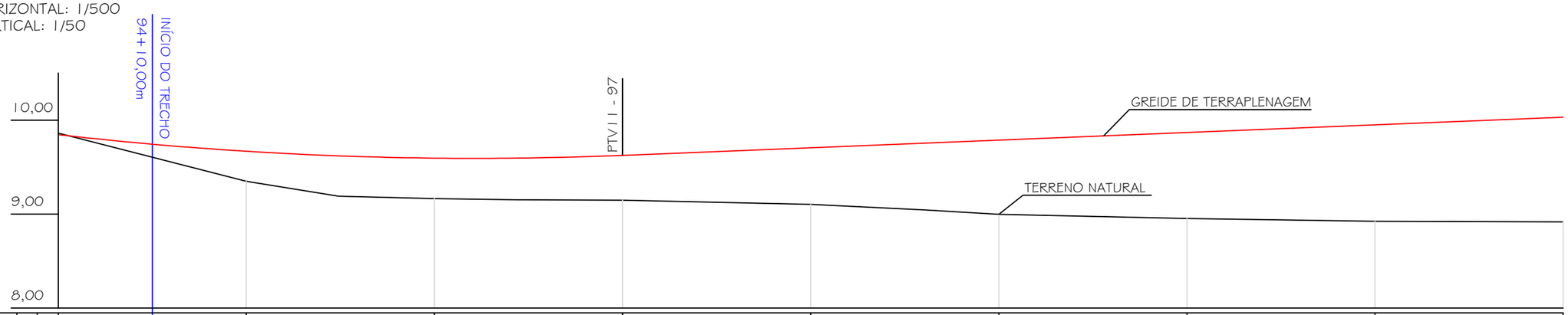

Estaca	94		95		96		97		98		99		100		101		102
Distância	1880,00		1900,00		1920,00		1940,00		1960,00		1980,00		2000,00		2020,00		2040,00
Cotas do Terreno	9,861		9,349	9,189	9,165	9,151	9,147	9,104	9,045	8,998	8,954		8,923		8,918		
Cotas do Projeto	9,545		9,668	9,620	9,595	9,596	9,625	9,706	9,756	9,787	9,869		9,950		10,031		

DETALHE 01 - LEGENDA:

- PAVIMENTO ASFÁLTICO EXISTENTE
- PAVIMENTO INTERTRAVADO EXISTENTE
- BOCA DE LOBO EXISTENTE
- PORTÃO
- DRENAGEM EXISTENTE
- CERCA EXISTENTE
- MURO
- PROJETO
- TERRENO
- EDIFICAÇÃO
- BORDO DE PISTA
- ÁRVORE
- POSTE EXISTENTE
- CURVA DE NÍVEL
- CALÇADA EXISTENTE

DETALHE 02: GEOMETRIA HORIZONTAL

	PI-15 N= 6.807.018,1453m E= 650.559,0632m	
Distância: 121,301m Azimute: 352°19'00"	Curva 15 AC: 2°31'33" Tg: 22,045502m Raio: 1.000,000m D: 44,084m	Distância: 18,920m Azimute: 349°47'27"

PREFEITURA MUNICIPAL DE MARACAJÁ

AVENIDA GETÚLIO VARGAS, nº 530 - FONE/FAX (048) 3523-1111
CEP: 88910-000 - CENTRO - MARACAJÁ - SANTA CATARINA

DENOMINAÇÃO : PROJETO DE PAVIMENTAÇÃO EM CONCRETO ASFÁLTICO

DISCRIMINAÇÃO: PROJETO GEOMÉTRICO E DE TERRAPLENAGEM

OBRA: RUA ANTÔNIO PEDRO FARIAS

BAIRRO: CENTRO | MUNICÍPIO : MARACAJÁ/SC | DATA: OUTUBRO/2025 | ESCALA : INDICADA | PRANCHA: 01/04

RESPONSÁVEL TÉCNICO:

ENGº DARCIO PAGANI VIEIRA, CREA/SC - 077.222-9

PROJETO GEOMÉTRICO
ESCALA: 1/500

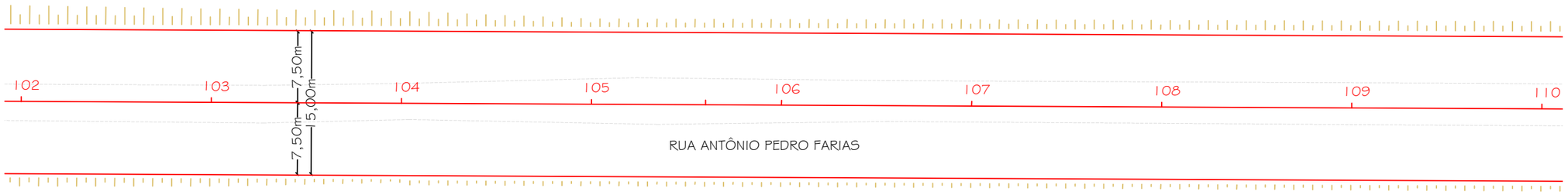

PERFIL LONGITUDINAL
ESCALA HORIZONTAL: 1/500
ESCALA VERTICAL: 1/50

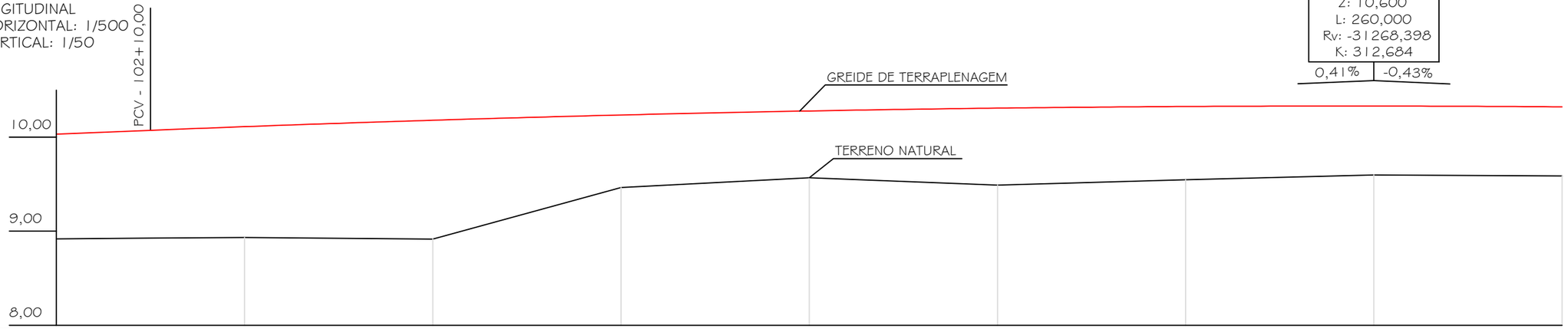

Estaca	102		102+10,0		103		104		105		106		107		108		109		110
Distância	2040,00			2050,00		2060,00		2080,00		2100,00		2120,00		2140,00		2160,00		2180,00		2200,00
Cotas do Terreno	8,918		8,927		8,934		8,916		9,463		9,568		9,488		9,546		9,598		9,586	
Cotas do Projeto	10,031		10,072		10,111		10,179		10,235		10,278		10,308		10,325		10,330		10,321	

DETALHE 01 - LEGENDA:

- PAVIMENTO ASFÁLTICO EXISTENTE
- PAVIMENTO INTERTRAVADO EXISTENTE
- BOCA DE LOBO EXISTENTE
- PORTÃO
- DRENAGEM EXISTENTE
- CERCA EXISTENTE
- MURO
- PROJETO
- TERRENO
- EDIFICAÇÃO
- BORDO DE PISTA
- ÁRVORE
- POSTE EXISTENTE
- CURVA DE NÍVEL
- TALUDE

DETALHE 02: GEOMETRIA HORIZONTAL		
Distância: 18,920m Azimute: 349°47'27"	PI-16 N= 6.807.079,8368m E= 650.547,9529m	Distância: 468,882m Azimute: 352°16'45"
	Curva 16 AC: 2°29'18" Tg: 21,718571m Raio: 1.000,000m D: 43,430m	

PREFEITURA MUNICIPAL DE MARACAJÁ
AVENIDA GETÚLIO VARGAS, nº 530 - FONE/FAX (048) 3523-1111
CEP: 88910-000 - CENTRO - MARACAJÁ - SANTA CATARINA

DENOMINAÇÃO : PROJETO DE PAVIMENTAÇÃO EM CONCRETO ASFÁLTICO

DISCRIMINAÇÃO: PROJETO GEOMÉTRICO E DE TERRAPLENAGEM

OBRA: RUA ANTÔNIO PEDRO FARIAS

BAIRRO: CENTRO

MUNICÍPIO : MARACAJÁ/SC

DATA: OUTUBRO/2025

ESCALA : INDICADA

PRANCHA: 02/04

RESPONSÁVEL TÉCNICO:

ENGº DARCIO PAGANI VIEIRA, CREA/SC - 077.222-9

PROJETO GEOMÉTRICO
ESCALA: 1/500

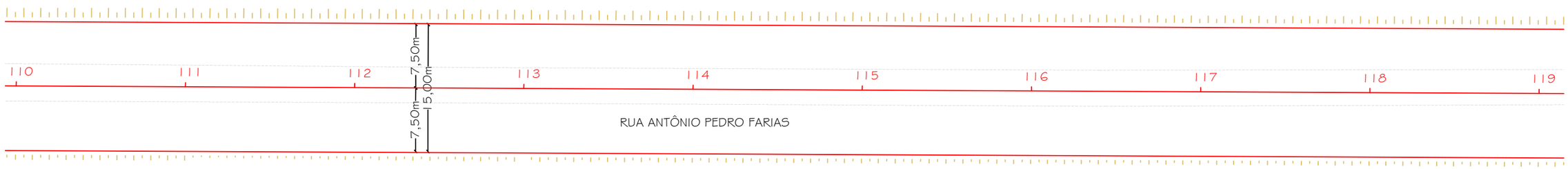

PERFIL LONGITUDINAL
ESCALA HORIZONTAL: 1/500
ESCALA VERTICAL: 1/50

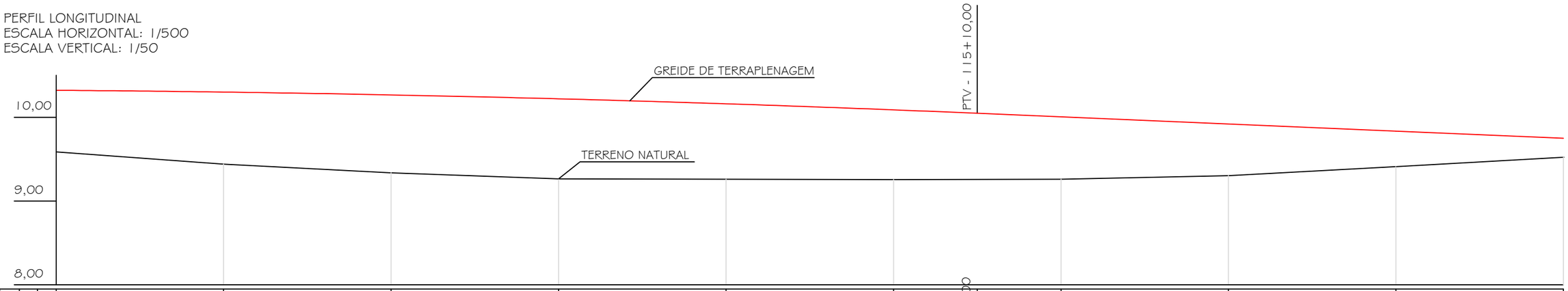

Estaca	110		111		112		113		114		115		115+10,00		116		117		118		119	
Distância		2200,00		2220,00		2240,00		2260,00		2280,00		2300,00		2310,00		2320,00		2340,00		2360,00		2380,00
Cotas do Terreno	9,586		9,440		9,337		9,264		9,259		9,256		9,258		9,261		9,303		9,411		9,624	
Cotas do Projeto	10,321		10,300		10,266		10,220		10,160		10,088		10,047		10,005		9,920		9,835		9,749	

DETALHE 01 - LEGENDA:

- PAVIMENTO ASFÁLTICO EXISTENTE
- PAVIMENTO INTERTRAVADO EXISTENTE
- BOCA DE LOBO EXISTENTE
- PORTÃO
- DRENAGEM EXISTENTE
- CERCA EXISTENTE
- MURO
- PROJETO
- TERRENO
- EDIFICAÇÃO
- BORDO DE PISTA
- ÁRVORE
- POSTE EXISTENTE
- CURVA DE NÍVEL
- TALUDE

DETALHE 02: GEOMETRIA HORIZONTAL		
	PI-17 N= 6.807.584,5626m E= 650.479,4242m	
Distância: 468,882m Azimute: 352°16'45"	Curva 17 AC: 41°05'54" Tg: 18,743210m Raio: 50,000m D: 35,865m	Distância: 33,252m Azimute: 311°10'51"

PREFEITURA MUNICIPAL DE MARACAJÁ

AVENIDA GETÚLIO VARGAS, nº 530 - FONE/FAX (048) 3523-1111
CEP: 88910-000 - CENTRO - MARACAJÁ - SANTA CATARINA

DENOMINAÇÃO : PROJETO DE PAVIMENTAÇÃO EM CONCRETO ASFÁLTICO

DISCRIMINAÇÃO: PROJETO GEOMÉTRICO E DE TERRAPLENAGEM

OBRA: RUA ANTÔNIO PEDRO FARIAS

BAIRRO: CENTRO

MUNICÍPIO : MARACAJÁ/SC

DATA: OUTUBRO/2025

ESCALA : INDICADA

PRANCHA: 03/04

RESPONSÁVEL TÉCNICO:

ENGº DARCIO PAGANI VIEIRA, CREA/SC - 077.222-9

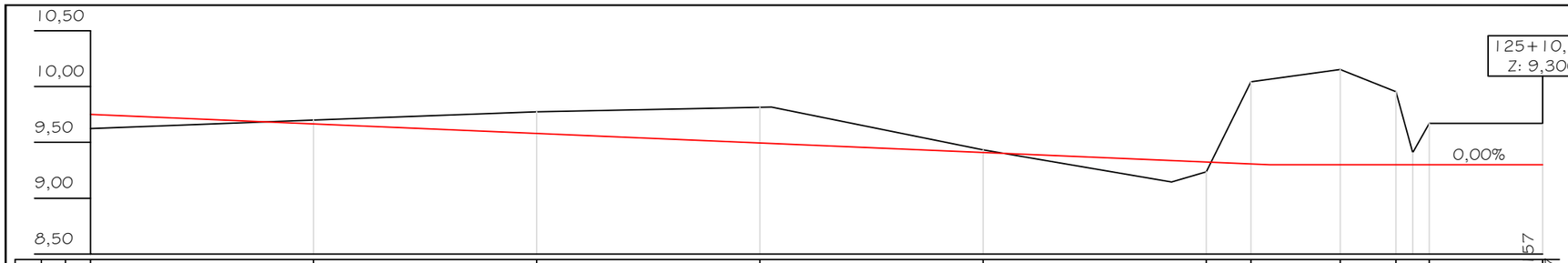

PERFIL LONGITUDINAL
ESCALA HORIZONTAL: 1/500
ESCALA VERTICAL: 1/50

Estaca / Distância	119		120		121		122		123		124			124+4,0	124+12	124+17	125		125+10,157
	2380,00		2400,00		2420,00		2440,00		2460,00		2480,00			2484,00	2492,00	2497,00	2500,00		2510,157
Cotas do Terreno	9,624		9,701		9,773		9,813	9,432	9,145	9,236	10,042				10,153	9,953	9,670		9,670
Cotas do Projeto	9,749	9,664		9,579		9,494		9,409	9,337	9,324	9,307	9,300			9,300	9,300	9,300		9,300

PROJETO GEOMÉTRICO
ESCALA: 1/500

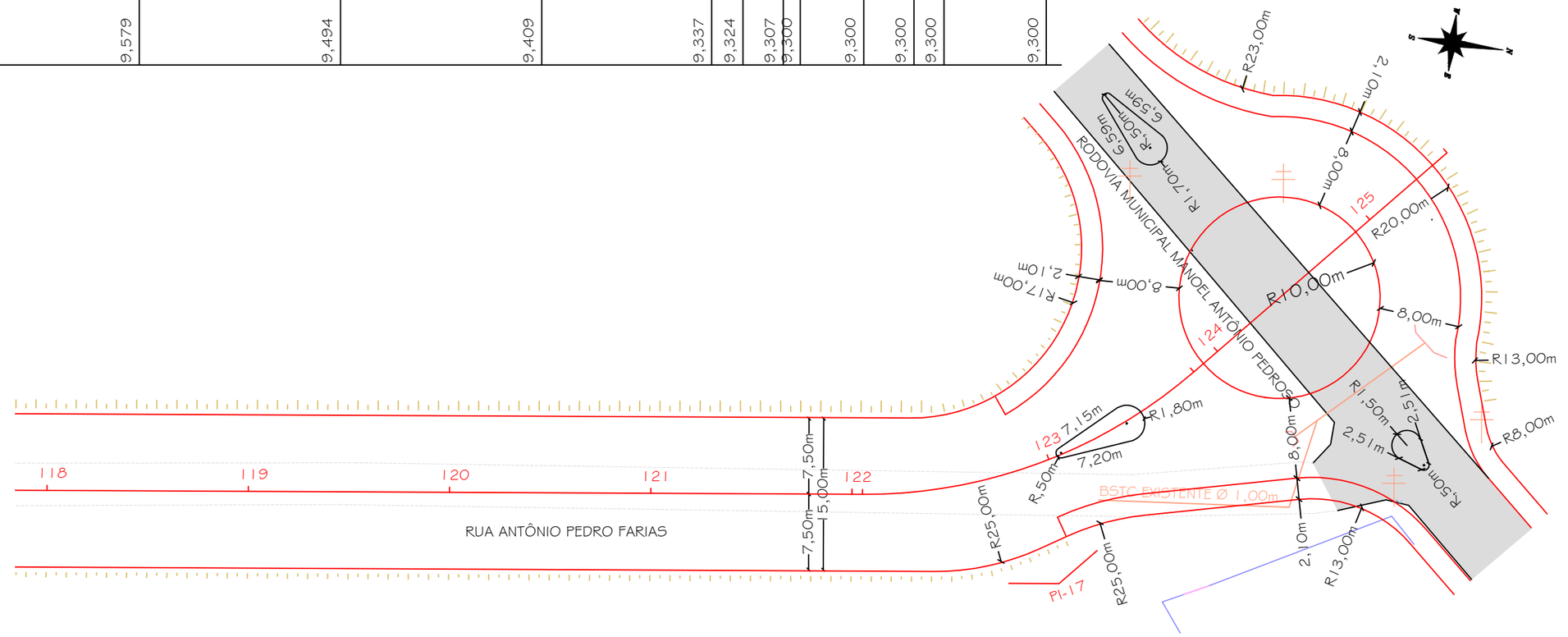

DETALHE 01 - LEGENDA:

- PAVIMENTO ASFÁLTICO EXISTENTE
- PAVIMENTO INTERTRAVADO EXISTENTE
- BOCA DE LOBO EXISTENTE
- PORTÃO
- DRENAGEM EXISTENTE
- CERCA EXISTENTE
- MURO
- PROJETO
- TERRENO
- EDIFICAÇÃO
- BORDO DE PISTA
- ÁRVORE
- POSTE EXISTENTE
- CURVA DE NÍVEL
- TALUDE

DETALHE 02: GEOMETRIA HORIZONTAL		
PI-17 N= 6.807.584,5626m E= 650.479,4242m	Distância: 33,252m Azimute: 311°10'51"	PI-18 N= 6.807.618,7982m E= 650.440,3906m
Curva 17 AC: 41°05'54" Tg: 18,743210m Raio: 50,000m D: 35,865m		

PREFEITURA MUNICIPAL DE MARACAJÁ

AVENIDA GETÚLIO VARGAS, nº 530 - FONE/FAX (048) 3523-1111
CEP: 88910-000 - CENTRO - MARACAJÁ - SANTA CATARINA

DENOMINAÇÃO : PROJETO DE PAVIMENTAÇÃO EM CONCRETO ASFÁLTICO

DISCRIMINAÇÃO: PROJETO GEOMÉTRICO E DE TERRAPLENAGEM

OBRA: RUA ANTÔNIO PEDRO FARIAS

BAIRRO: CENTRO | MUNICÍPIO : MARACAJÁ/SC | DATA: OUTUBRO/2025 | ESCALA : INDICADA | PRANCHA: 04/04

RESPONSÁVEL TÉCNICO:
DARCIO PAGANI VIEIRA:02897068906
Assinado de forma digital por DARCIO PAGANI VIEIRA:02897068906
Dados: 2025.10.14 16:48:53 -03'00'
ENGº DARCIO PAGANI VIEIRA, CREA/SC - 077.222-9